

ELABORATO PLANIMETRICO

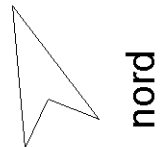
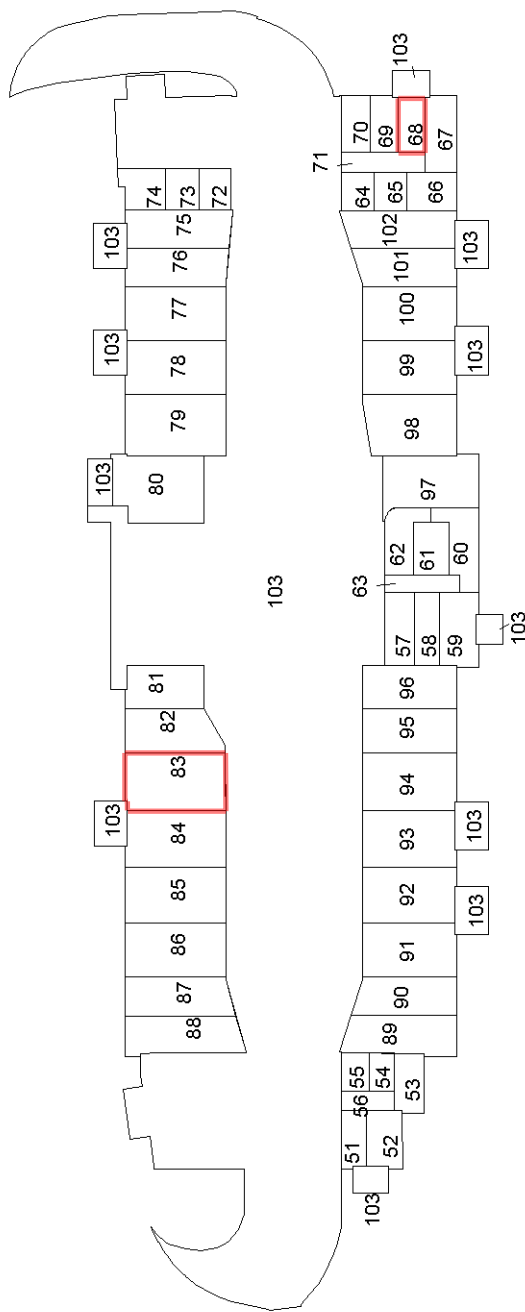
Compilato da:
Breazzano Carlo

Iscritto all'albo:
Dottori Agronomi E Forestali

Prov. Oristano N. 164

Agenzia del Territorio
CATASTO FABBRICATI
Ufficio Provinciale di
Nuoro

Comune di Bosa Protocollo n. NU0137588 del 20/05/2011
Sezione: Foglio: 43 Particella: 1514 Tipo Mappale n. 107019 del 18/04/2011
Dimostrazione grafica dei subalterni Scala 1 : 500



piano seminterrato

località campu e mare

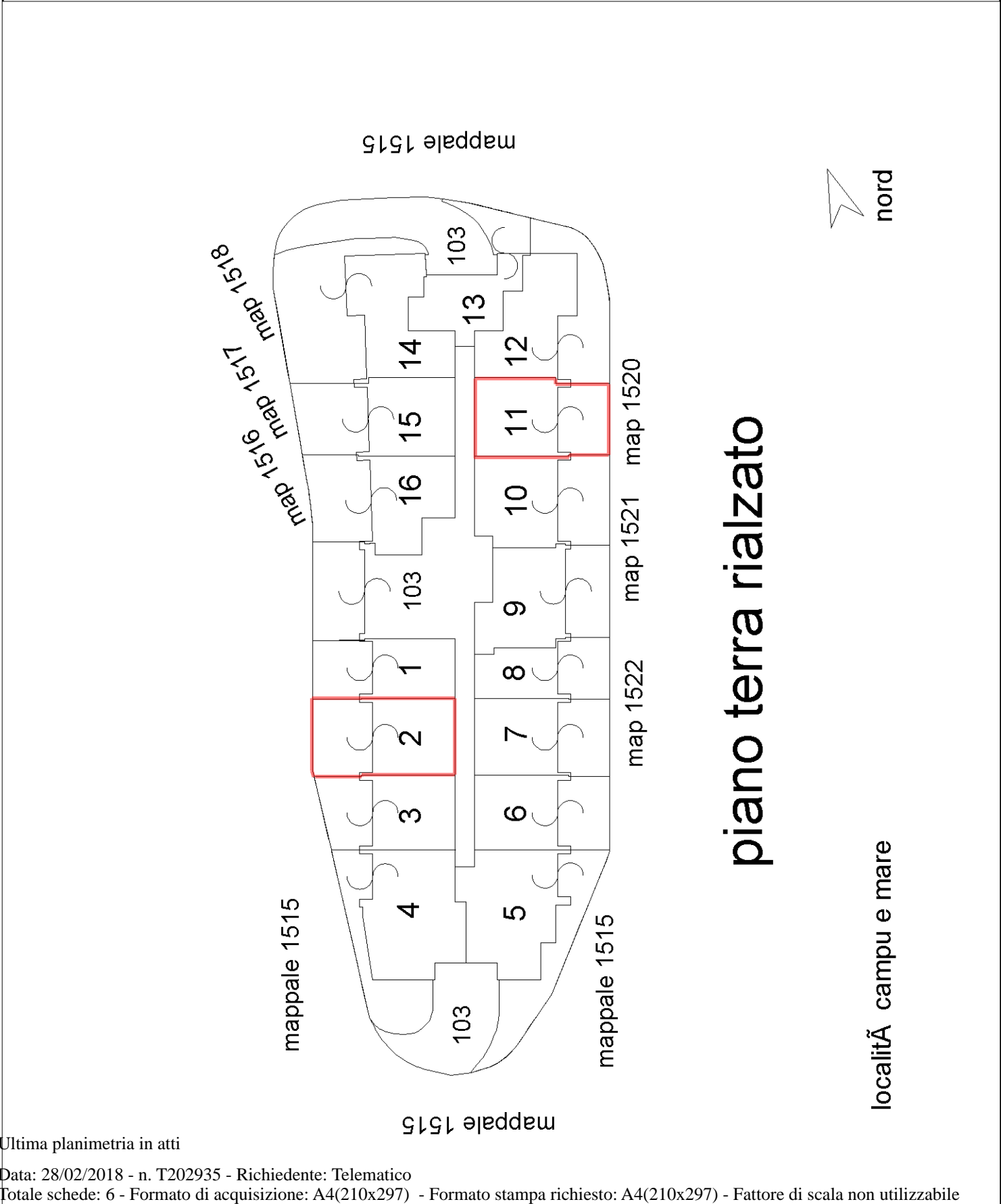
Catasto dei Fabbricati - Situazione al 28/02/2018 - Comune di BOSA (B068) - < Foglio: 43 - Particella: 1514 - Elaborato planimetrico >

Ultima planimetria in atti

ELABORATO PLANIMETRICO	
Compilato da: Breazzano Carlo	
Iscritto all'albo: Dottori Agronomi E Forestali	
Prov. Oristano	N. 164

Agenzia del Territorio
CATASTO FABBRICATI
Ufficio Provinciale di
Nuoro

Comune di Bosa	Protocollo n. NU0137588 del 20/05/2011
Sezione: Foglio: 43 Particella: 1514	Tipo Mappale n. 107019 del 18/04/2011
Dimostrazione grafica dei subalterni	Scala 1 : 500



Catasto dei Fabbricati - Situazione al 28/02/2018 - Comune di BOSA (B068) - < Foglio: 43 - Particella: 1514 - Elaborato planimetrico >

Ultima planimetria in atti

**Agenzia del Territorio
CATASTO FABBRICATI
Ufficio Provinciale di
Nuoro**

Dichiarazione protocollo n. NU0137588 del 20/05/2011

Planimetria di u.i.u. in Comune di Bosa

Località Campu E Mare

civ. SNC

Identificativi Catastali:

Sezione:

Foglio: 43

Particella: 1514

Subalterno: 2

Compilata da:
Breazzano Carlo

Iscritto all'albo:
Dottori Agronomi E Forestali

Prov. Oristano

N. 164

Scheda n. 1

Scala 1:100



Ultima planimetria in atti

piano terra rialzato

Catasto dei Fabbricati - Situazione al 28/02/2018 - Comune di BOSA (B068) - < Foglio: 43 - Particella: 1514 - Subalterno: 2 >
LOCALITA' CAMPU E MARE SNC piano: T;



**Agenzia del Territorio
CATASTO FABBRICATI
Ufficio Provinciale di
Nuoro**

Dichiarazione protocollo n. NU0137588 del 20/05/2011

Planimetria di u.i.u. in Comune di Bosa

Località Campu E Mare

civ. SNC

Identificativi Catastali:

Sezione:

Foglio: 43

Particella: 1514

Subalterno: 68

Compilata da:
Breazzano Carlo

Iscritto all'albo:
Dottori Agronomi E Forestali

Prov. Oristano

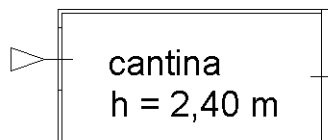
N. 164

Scheda n. 1

Scala 1:100

mappale 71

mappale 69



mappale 103

mappale 67

piano seminterrato



Nord

Ultima planimetria in atti

**Agenzia del Territorio
CATASTO FABBRICATI
Ufficio Provinciale di
Nuoro**

Dichiarazione protocollo n. NU0137588 del 20/05/2011

Planimetria di u.i.u. in Comune di Bosa

Località Campu E Mare

civ. SNC

Identificativi Catastali:

Sezione:

Foglio: 43

Particella: 1514

Subalterno: 83

Compilata da:
Breazzano Carlo

Iscritto all'albo:
Dottori Agronomi E Forestali

Prov. Oristano

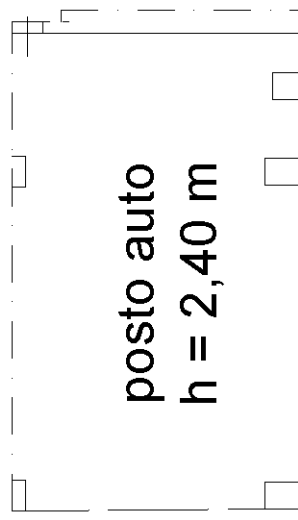
N. 164

Scheda n. 1

Scala 1:100

parete contro terra

mappali 84



mappali 82

mappali 103

piano seminterrato



Nord

Ultima planimetria in atti

Data: 28/02/2018 - n. T219715 - Richiedente: NPNCST77H69F770E

Totale schede: 1 - Formato di acquisizione: A4(210x297) - Formato stampa richiesto: A4(210x297)

Catasto dei Fabbricati - Situazione al 28/02/2018 - Comune di BOSA (B068) - < Foglio: 43 - Particella: 1514 - Subalterno: 83 >
LOCALITA' CAMPU E MARE SNC piano: SI;
hex-01